



naše značka
5003355300

vyřizuje
Jana Gabrielová

e-mail
technici@gasnet.cz

datum
18.07.2025

Dopravní stavby a venkovní architektura s.r.o.
náměstí Krále Jiřího z Poděbrad 507/6
35002 Cheb

Věc:

Cheb, upgrade křižovatky CHK 03 Evropská - Dukelská

K.ú. - p.č.: Cheb

Stavebník: Město Cheb, náměstí Krále Jiřího z Poděbrad 1/14, 35002 Cheb

Účel stanoviska: Řízení o povolení stavby

GasNet, s.r.o., jako provozovatel distribuční soustavy (PDS) a technické infrastruktury (TI), zastoupený GasNet Služby, s.r.o., vydává toto vyjádření:

UPOZORNĚNÍ:

Vaše stavba byla zařazena do režimu se zvýšeným dozorem nad stavební činností v ochranném a bezpečnostním pásmu PZ. Důkladně se prosím seznamte s obsahem vyjádření, objednejte si vytýčení PZ, při kterém provedete oznámení o zahájení stavební činnosti a postupujte podle pokynů uvedených ve vyjádření. Společnost GasNet s.r.o. požaduje přizvat ke kontrole provedení stavební činnosti a zda nedošlo k poškození majetku společnosti. Pokud nedojde ke splnění těchto povinností, bude společnost GasNet s.r.o. nucena zahájit řízení o narušení ochranného pásma PZ a nebude souhlasit s užíváním Vaší stavby.

V ZÁJMOVÉM ÚZEMÍ SE NACHÁZÍ TATO PLYNÁRENSKÁ ZAŘÍZENÍ A PLYNOVODNÍ PŘÍPOJKY (dále PZ):

- NTL plynovody DN 300, DN 200 OCEL, PE d 225 a PE d 160
- NTL plynovodní přípojky
- Ostatní plynárenská zařízení (ochranné zařízení)
- neprovozované (nefunkční) plynárenské zařízení

Ochranné pásmo NTL plynovodů a přípojek je v zastavěném území obce 1 m na obě strany od potrubí.

Ochranné pásmo slouží k zajištění bezpečného a spolehlivého provozu plynárenského zařízení.

Pro realizaci stavby stanovujeme tyto podmínky:

Při výměně sloupu SSZ u č.p. 1104/46 POŽADUJEME přizvat ke kontrole pracovníka GasNet Služby, s.r.o., který provede kontrolu umístění sloupu (včetně základů) a neporušenosti plynového potrubí a izolace - (<http://www.gasnet.cz/ds-online-vytyceni-pz/>).

PŘED ZAHÁJENÍM PROTĚKŮ POŽADUJEME PROVÉST RUČNĚ KOPANÉ SONDY NA STÁVAJÍCÍM PLYNÁRENSKÉM ZAŘÍZENÍ (plynovody i plynovodní přípojky) - požadujeme dodržení odstavce 5 tohoto vyjádření.

Na základě zjištění přesné hloubky uložení plynovodního potrubí kopanými sondami budou prováděny protlaky tak, aby byla dodržena ČSN 73 6005 a nedošlo k poškození plynovodního potrubí.

V případě, že nebudou tyto podmínky dodrženy, nesmí být použita bezvýkopová technologie.

KOMUNIKACE, CHODNÍKY:

GasNet Služby, s.r.o.

Plynárenská 499/1 · Zábřovice · 602 00 Brno · T 555 90 10 10 · www.gasnet.cz

IČ: 27935311 · DIČ: CZ27935311

Zápis do obchodního rejstříku: Krajský soud v Brně, sp. zn. C 57165, dne 26. 7. 2007

Certificate of incorporation: Regional Court in Brno, ref. number C 57165, on 26th July 2007

Zákaznická linka GasNet 555 90 10 10, info@gasnet.cz, www.gasnet.cz

Před zahájením stavby bude provedeno vytýčení PZ a zabezpečení všech poklopů na PZ.

Při stavbě nesmí být sníženo krytí PZ, případné mírné navýšení bude akceptováno.
Konstrukční vrstvy komunikace, chodníků musí být provedeny tak, aby veškeré zemní práce v OP stávajících PZ byly prováděny nejméně 0,4 m od jejich povrchu a to všemi směry.

Dle TZ projekt stavby nepracuje s nutností stabilizace zemní pláně.

Po odtěžení stávající konstrukce dojde k podstatnému snížení krytí stávajícího PZ. Požadujeme zajistit ochranu PZ pro přejezd nákladních vozidel silničními panely/ocelovými plechy/plastovými panely.
Při provádění prací je třeba věnovat zvýšenou pozornost a opatrnost u míst s odbočkami, kde navrtávací odbočkový T-kus vyčnívá nad vlastní porubí a mohlo by dojít k jeho utržení. Dále je třeba ověřit polohu přípojek, které jsou nad vlastním potrubím plynovodu a navíc zpravidla uloženy kolmo na plynovod (tím i komunikaci).

Podkopání NTL plynovodní sítě je vyloučeno !!!

Dále je vyloučeno použití těžké mechanizace (zejména válců s trny, zemních fréz, atd.) přímo nad potrubím.

Dopravní značení musí být umístěno od stávajícího PZ v minimální vzdálenosti 1 m.
Při vysazování stromů a okrasných dřevin požadujeme dodržet od stávajícího PZ vzdálenost minimálně 1 m na obě strany, měřeno od obrysu kořenového balu k obrysu PZ.

Kabelové rozvody SSZ :

- Pro uložení kabelů SSZ bude dodržena prostorová norma (ČSN 73 6005).
- Trasa kabelového vedení při souběhu s plynárenskými objekty (skříň pro HUP a plynoměr) musí být vedena v souladu s ČSN 332000-5-52 ed.2 minimálně 0,6 m od plynárenského objektu.
- Stavební objekty (včetně betonových patek, rozvodných pilířů volně stojících, sloupů SSZ, stožárů SSZ atd.) musí být umístěny min. 1 m od PZ - měřeno kolmo na půdorysný obrys potrubí.
- Hloubku základu sloupu je nutné provést tak, aby stabilita sloupu zůstala zachována i při odkrytí sousedního PZ.
- Při výměně sloupu SSZ kus za kus - zachovat stávající umístění (vzdálenost) sloupu od NTL PZ, nepřibližovat sloup a nerozšiřovat základy sloupu směrem k NTL PZ

PRO ZAMEZENÍ PŘÍPADNÝCH TEPELNÝCH VLVŮ OD ZEMNÍ SÍTĚ A ROZVODŮ SSZ NA PZ POŽADUJEME REALIZOVAT TATO OPATŘENÍ:

- Při křížení kabelů SSZ s PZ bude kabel v místě křížení uložen výhradně do betonové tvárnice chráničky nebo korýtky. Křížení bude kolmé nebo pod úhlem max. 60°.
- Přesah betonové chráničky u PZ musí být minimálně do vzdálenosti 1 m na obě strany PZ. Mezi betonovou chráničkou a PZ musí být zhutněná vrstva písku.
- Odstupová vzdálenost obrysu chráničky od obrysu PZ bude provedena v souladu s ČSN 73 6005.
- Křížení zemní sítě s PZ bude kolmé nebo pod úhlem max. 60°.
- Při křížení zemních pásků s plynovým potrubím PE bude realizována požární přepážka, která bude tvořena z betonové dlaždice (např. 0,5x0,5x0,05 m), která místo křížení přesáhne na každou stranu o 0,2 m.
- Páska zemní sítě bude uložena v místě křížení s PZ na betonovou dlaždici.
- Při křížení PZ z materiálu PE bude provedena kontrola funkčnosti signalizačního vodiče.

Pokud bude při realizaci stavby zjištěna nutnost výškové nebo směrové úpravy trasy PZ, bude toto posuzováno jako přeložka. Náklady budou hrazeny investorem stavby. Podrobnosti o procesu jsou dostupné zde: <https://www.gasnet.cz/dalsi-sluzby/pro-stavare-a-projektanty/zmena-trasy-plynovodu>

PŘELOŽKA SÍTĚ GASNET:

V případě nepředvídaných kolizních situací při realizaci stavby, které nelze při zpracování PD předpokládat, budou tyto řešeny operativně na místě samém s projektantem stavby, popř. s pracovníky GasNet Služby, s.r.o. Těmito okolnostmi se rozumí nemožnost dodržet stanovené podmínky bez zásahu do konstrukce plynovodní sítě nebo hrozba poškození konstrukce NTL plynovodní sítě, které by mělo vliv na její životnost a spolehlivost.

V tomto případě bude nutné zahájit jednání o přeložce (technické úpravě) PZ tak, aby bylo dosaženo požadovaného uložení NTL plynovodů a přípojek v nové konstrukci komunikace, chodníků. Tato úprava bude provedena v souladu se zákonem č. 458/2000 Sb. v platném znění jako přeložka plynárenského zařízení na náklady investora.

- V ochranném pásmu PZ nesmí být umístovány žádné nadzemní stavby, základy přístřešků, stožárů, sloupů, informačních

tabulí, opěrných zdí, pilířů, rozvaděčů, sloupků, kamenných stupňů, staveb, budov, propustků, mobiliáře, oplocení, zábradlí, svodidel, schodů, palisád atd. (patky, podezdívky, betonové základy, kotvení apod.) musí být umístěny od obrysu PZ min. 1 metr, měřeno kolmo na půdorysný obrys potrubí (musí být respektováno ochranné pásmo dle zákona č. 458/2000 Sb).

- Po dobu realizace stavby nebude v ochranném pásmu PZ prováděna deponie zeminy, stavebního materiálu a nebude zde umísťováno zařízení staveniště.

- Zemní, stavební práce v prostoru ochranného pásma PZ budou prováděny s maximální opatrností, nesmí dojít k poškození PZ.

- Veškeré stavební práce musí být vykonávány tak, aby v žádném případě nenarušily bezpečný provoz PZ.

GasNet Služby, s.r.o. si vyhrazuje právo vydání případných dalších podmínek, pokud by to okolnosti výstavby vyžadovaly.

- v případě nepředvídaných kolizních situací při realizaci stavby, které nelze při zpracování PD předpokládat, budou tyto řešeny operativně na místě samém s projektantem stavby, popř. s pracovníky GasNet Služby, s.r.o.

V ZÁJMOVÉM ÚZEMÍ SE NACHÁZÍ NEPROVOZOVANÉ STL PLYNOVODY

Plynovody jsou odstaveny od provozované části STL plynovodní sítě, a proto je nelze vytýčit dle předepsaného postupu. Při provádění prací ve vyznačeném prostoru požadujeme dbát zvýšené opatrnosti, protože při mechanickém poškození plynovodu je možnost vzniku výbušné směsi. Pracovníci provádějící stavební práce musí být s touto skutečností prokazatelně seznámeni.

V případě potřeby směrové nebo výškové kolize je možné projednat vyřízení části těchto plynovodů. Toto je třeba provést samostatnou žádostí, ve které bude vyznačeno místo požadovaného výřezu. Posouzení žádosti se provádí individuálně a vychází z podmínek, za jakých bylo PZ zrušeno.

V rozsahu této stavby souhlasíme:

- s povolením a provedením stavby v ochranném a bezpečnostním pásmu PZ dle zákona 283/2021 Sb. ve znění pozdějších předpisů;
- s povolením a provedením stavby v ochranném a bezpečnostním pásmu PZ dle zákona 183/2006 Sb. ve znění pozdějších předpisů (po dobu platnosti přechodných ustanovení uvedených v zákoně č. 283/2021 Sb. ve znění pozdějších předpisů);
- s rozhodnutím o odstranění stavby nebo zařízení dle zákona 283/2021 Sb. ve znění pozdějších předpisů;
- s použitím tohoto vyjádření ve zrychleném řízení dle § 184, odst. 2 písm. d) zákona č. 283/2021 Sb. ve znění pozdějších předpisů;

Pokud se toto vyjádření v době své platnosti stane součástí rozhodnutí stavebního úřadu (bude citována naše značka vyjádření), prodlužuje se automaticky jeho platnost o dobu platnosti rozhodnutí stavebního úřadu.

V zájmovém území se mohou nacházet plynárenská zařízení jiných vlastníků či správců, případně i dlouhodobě nefunkční/neprovozovaná plynárenská zařízení bez dostupných informací o jejich poloze a vlastnictví.

Plynárenská zařízení a plynovodní přípojky (dále jen PZ) jsou dle ust. § 2925 zákona č. 89/2012 Sb., občanského zákoníku, provozovány jako zařízení zvláště nebezpečná a z tohoto důvodu jsou chráněna ochranným pásmem dle zákona č. 458/2000 Sb. ve znění pozdějších předpisů.

Rozsah ochranného pásma je stanoven v zákoně 458/2000 Sb. ve znění pozdějších předpisů.

Stavební činnosti je možné realizovat pouze při dodržení podmínek stanovených v tomto vyjádření. Nebudou-li tyto podmínky dodrženy, budou stavební činnosti považovány dle § 68 zákona č. 458/2000 Sb. ve znění pozdějších předpisů za činnost bez našeho předchozího souhlasu. Při každé změně projektu nebo stavby (zejména trasy navrhovaných inženýrských sítí) je nutné požádat o nové vyjádření k této změně.

Nedodržení podmínek uvedených v tomto vyjádření zakládá odpovědnost stavebníka za vzniklé škody.

Za stavební činnosti se pro účely tohoto vyjádření považují všechny činnosti prováděné v ochranném pásmu PZ (tzn. bezvýkopové technologie a terénní úpravy) a činnosti mimo ochranné pásmo, pokud by takové činnosti mohly ohrozit bezpečnost a spolehlivost PZ (např. tržací práce, sesuvy půdy, vibrace, apod.).

Případné zřizování staveniště, skladování materiálů, stavebních strojů apod. bude realizováno mimo ochranné pásmo PZ (není-li ve vyjádření uvedeno jinak).

Při použití nákladních vozidel, stavebních strojů a mechanismů požadujeme zabezpečit případný přejezd přes PZ uložením betonových panelů v místě přejezdu PZ.

PŘI REALIZACI STAVBY BUDOU DODRŽENY TYTO PODMÍNKY PRO PROVÁDĚNÍ STAVEBNÍ ČINNOSTI:

(1) Před zahájením stavební činnosti bude provedeno vytyčení trasy a přesné určení uložení PZ. Vytyčení trasy provede příslušná regionální oblast ZDARMA. Formulář a kontakt naleznete na <https://www.gasnet.cz/cs/ds-vytyceni-pz/>, lze využít QR kód, který je uveden v tomto vyjádření. Při podání žádosti uvede žadatel naši značku (číslo jednací) uvedenou v úvodu tohoto vyjádření a sdělí termín zahájení a ukončení stavby. O provedeném vytyčení trasy bude sepsán protokol. Přesné určení uložení PZ (sondou) je povinen provést stavebník na svůj náklad.
BEZ VYTYČENÍ TRASY A PŘESNÉHO URČENÍ ULOŽENÍ PZ STAVEBNÍKEM NESMÍ BÝT VLASTNÍ STAVEBNÍ ČINNOST ZAHÁJENA. VYTYČENÍ POVAŽUJEME ZA ZAHÁJENÍ STAVEBNÍ ČINNOSTI V OCHRANNÉM A BEZPEČNOSTNÍM PÁSMU PZ. PROTOKOL O VYTYČENÍ MÁ PLATNOST 2 MĚSÍCE.

(2) Stavebník je povinen stavebnímu podnikateli prokazatelně předat toto vyjádření. Převzetí vyjádření stvrdí stavební podnikatel stavebníkovi svým podpisem a zápisem do stavebního deníku. Pracovníci provádějící stavební činnosti budou prokazatelně seznámeni s polohou PZ, rozsahem ochranného pásma a těmito podmínkami.

(3) Bude dodržena mj. ČSN 73 6005, TPG 700 03, TPG 702 01, TPG 702 04, zákon č.458/2000 Sb. ve znění pozdějších předpisů, případně další související předpisy.

(4) Při provádění stavební činnosti v ochranném pásmu PZ vč. přesného určení uložení PZ je stavebník povinen učinit taková opatření, aby nedošlo k poškození PZ nebo ovlivnění jejich bezpečnosti a spolehlivosti provozu. Nebude použito nevhodného nářadí, zemina bude těžena pouze ručně bez použití pneumatických, elektrických, bateriových a motorových nářadí.

(5) V případě použití bezvýkopových technologií (např. protlaku) bude před zahájením stavební činnosti provedeno úplné obnažení PZ v místě křížení na náklady stavebníka. Technologie musí být navržena tak, aby v místě křížení nebo souběhu s PZ byl dostatečný stranový nebo výškový odstup od PZ, který zajistí nepoškození PZ během prací a to s ohledem na použitou bezvýkopovou technologii a všechny její účinky na okolní terén. V případě, že nemůže být tato podmínka dodržena, nesmí být použita bezvýkopová technologie.

(6) Odkrytá PZ budou v průběhu nebo při přerušení stavební činnosti řádně zabezpečena proti jejich poškození.

(7) Poklopy uzávěrů a ostatních armatur na PZ, vč. hlavních uzávěrů plynu (HUP) na odběrném plynovém zařízení udržovat stále přístupné a funkční po celou dobu trvání stavební činnosti.

(8) Bude zachována hloubka uložení PZ (není-li ve vyjádření uvedeno jinak).

(9) Stavebník je povinen neprodleně oznámit každé i sebemenší poškození PZ (vč. drobných vrypů do PE potrubí, poškození izolace, signalizačního vodiče, výstražné fólie, markeru atd.) na telefon 1239.

(10) Před provedením zásypu výkopu a v průběhu stavby bude provedena kontrola dodržení podmínek stanovených pro stavební činnosti v ochranném pásmu PZ. Povinnost kontroly se vztahuje i na PZ, která nebyla odhalena. Kontrolu provede příslušná regionální oblast (formulář a kontakt naleznete na <https://www.gasnet.cz/cs/ds-vytyceni-pz/>, lze využít QR kód, který je uveden v tomto vyjádření). Při žádosti uvede žadatel naši značku (číslo jednací) uvedenou v úvodu tohoto vyjádření. Kontrolu je třeba objednat min. 5 dnů předem.

Předmětem kontroly je také ověření dodržení stanovené odstupové vzdálenosti staveb, které byly povoleny v ochranném a bezpečnostním pásmu PZ.

(11) O provedené kontrole bude sepsán protokol. Bez provedené kontroly nesmí být PZ zasypána. Stavebník je povinen na základě výzvy provozovatele PZ, nebo jeho zástupce doložit průkaznou dokumentaci o nepoškození PZ během výstavby nebo provést na své náklady kontrolní sondy v místě styku stavby s PZ.

(12) Plynárenské zařízení a plynovodní přípojky budou před zásypem výkopu řádně podsypány a obsypány, bude provedeno zhutnění a bude osazena výstražná fólie žluté barvy, to vše v souladu s předpisem provozovatele distribuční soustavy „Zásady pro projektování, výstavbu, rekonstrukce a opravy“, který naleznete na <https://www.gasnet.cz/cs/technicke-dokumenty/> a v souladu s ČSN EN 12007-1-4, TPG 702 01, TPG 702 04.

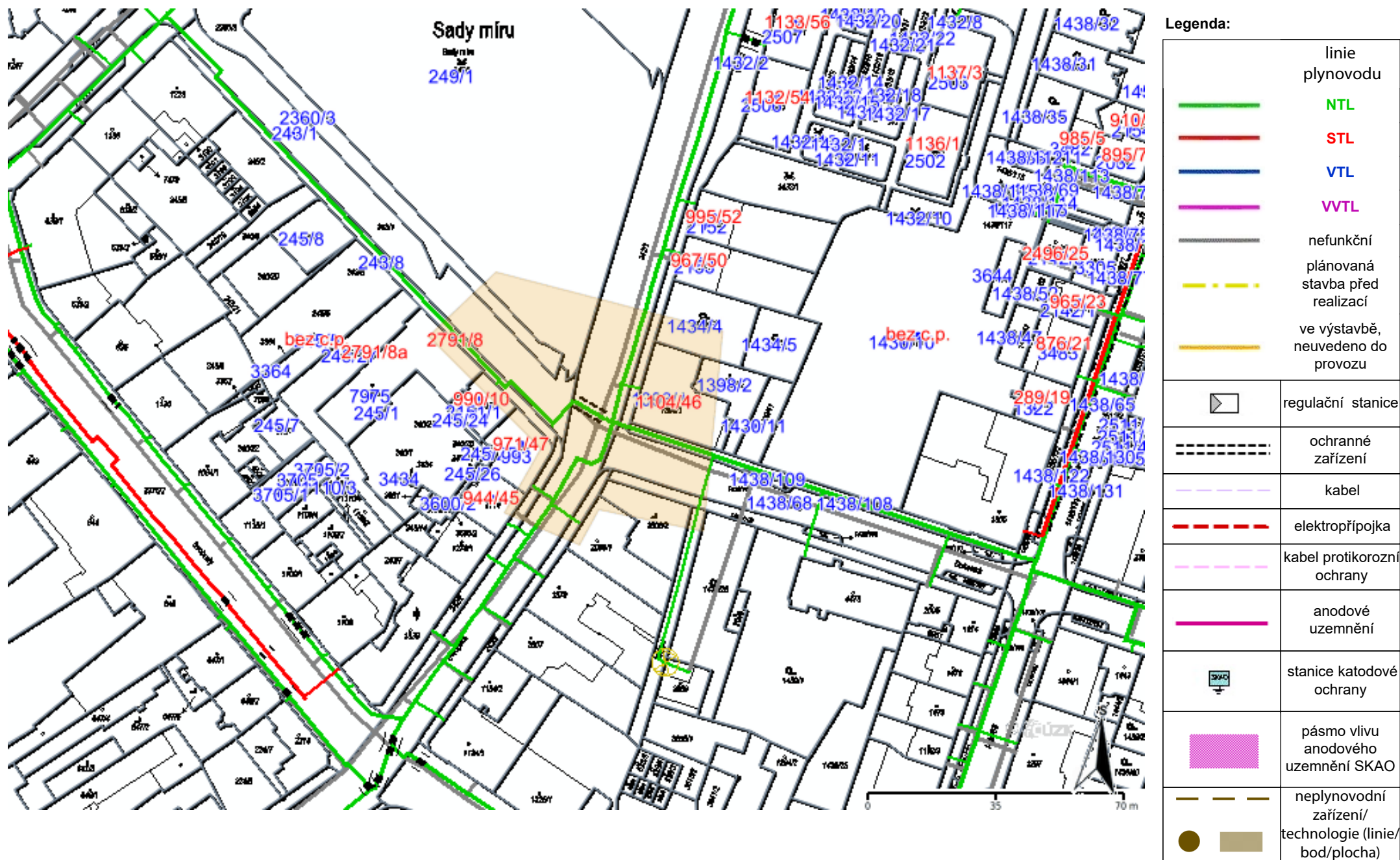
(13) Neprodleně po skončení stavební činnosti budou řádně osazeny všechny poklopy a nadzemní prvky PZ.

(14) Pokud stavebník nedodrží podmínky stanovené tímto vyjádřením, bude činnost stavebníka vyhodnocena provozovatelem PZ jako narušení ochranného nebo bezpečnostního pásma PZ a budou z toho vyvozeny příslušné důsledky v souladu se zákonem č. 458/2000 Sb. ve znění pozdějších předpisů.

Platí pouze pro území vyznačené v příloze tohoto vyjádření a to 24 měsíců ode dne jeho vydání.

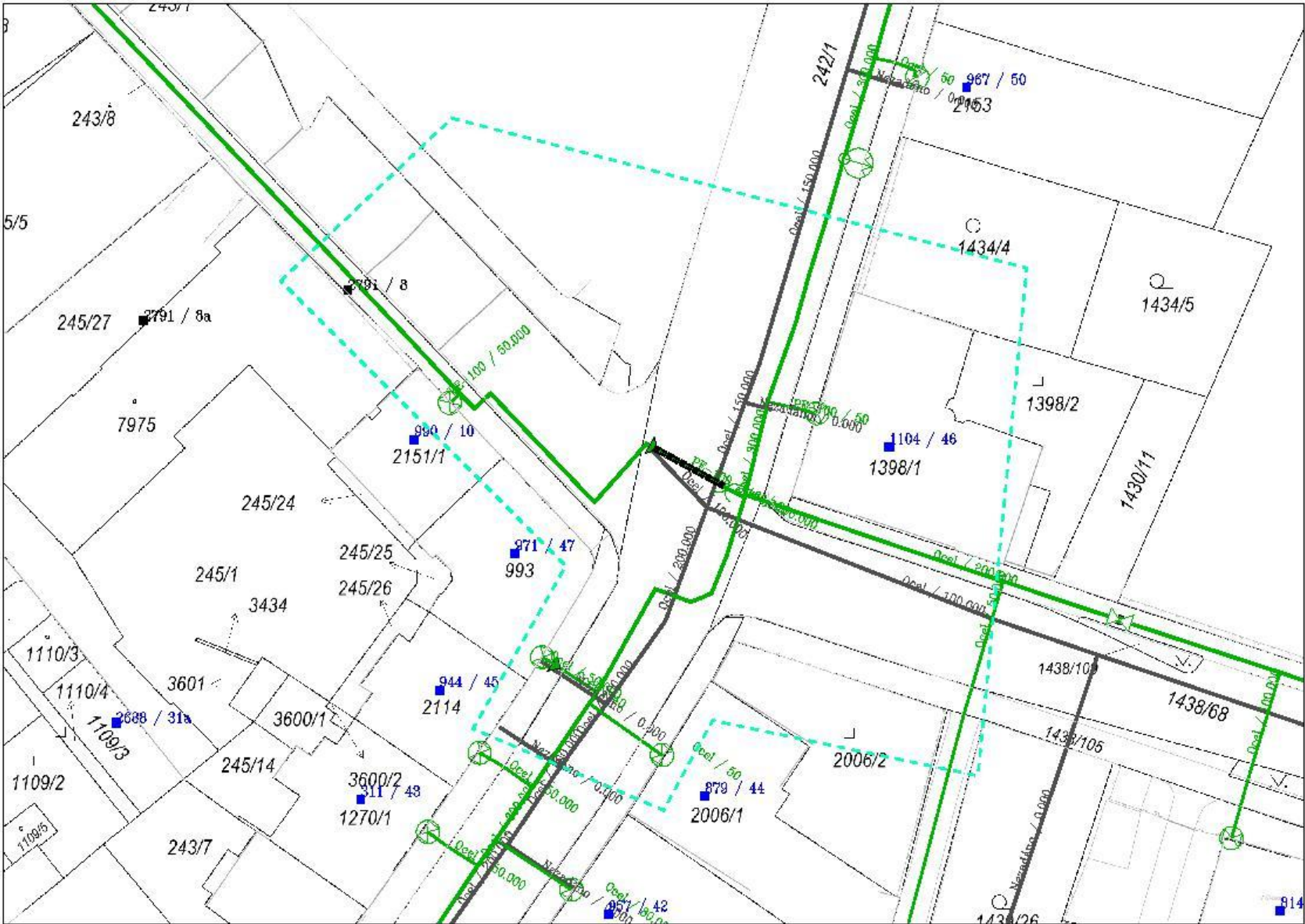
Příloha: Orientační zakres plynárenského zařízení. Tato příloha je nedílnou součástí stanoviska č. 5003355300 ze dne 18.07.2025.

Provozovatel DS: GasNet, s.r.o.; Stavebník: Město Cheb, náměstí Krále Jiřího z Poděbrad 1/14, 35002 Cheb. K.ú.: Cheb.



Příloha: Detailní zakres plynárenského zařízení. Tato příloha je nedílnou součástí stanoviska č. 5003355300 ze dne 18.07.2025.

Provozovatel DS: GasNet, s.r.o.; Stavebník: Město Cheb , náměstí Krále Jiřího z Poděbrad 1/14 , 35002 Cheb. K.ú.: Cheb.

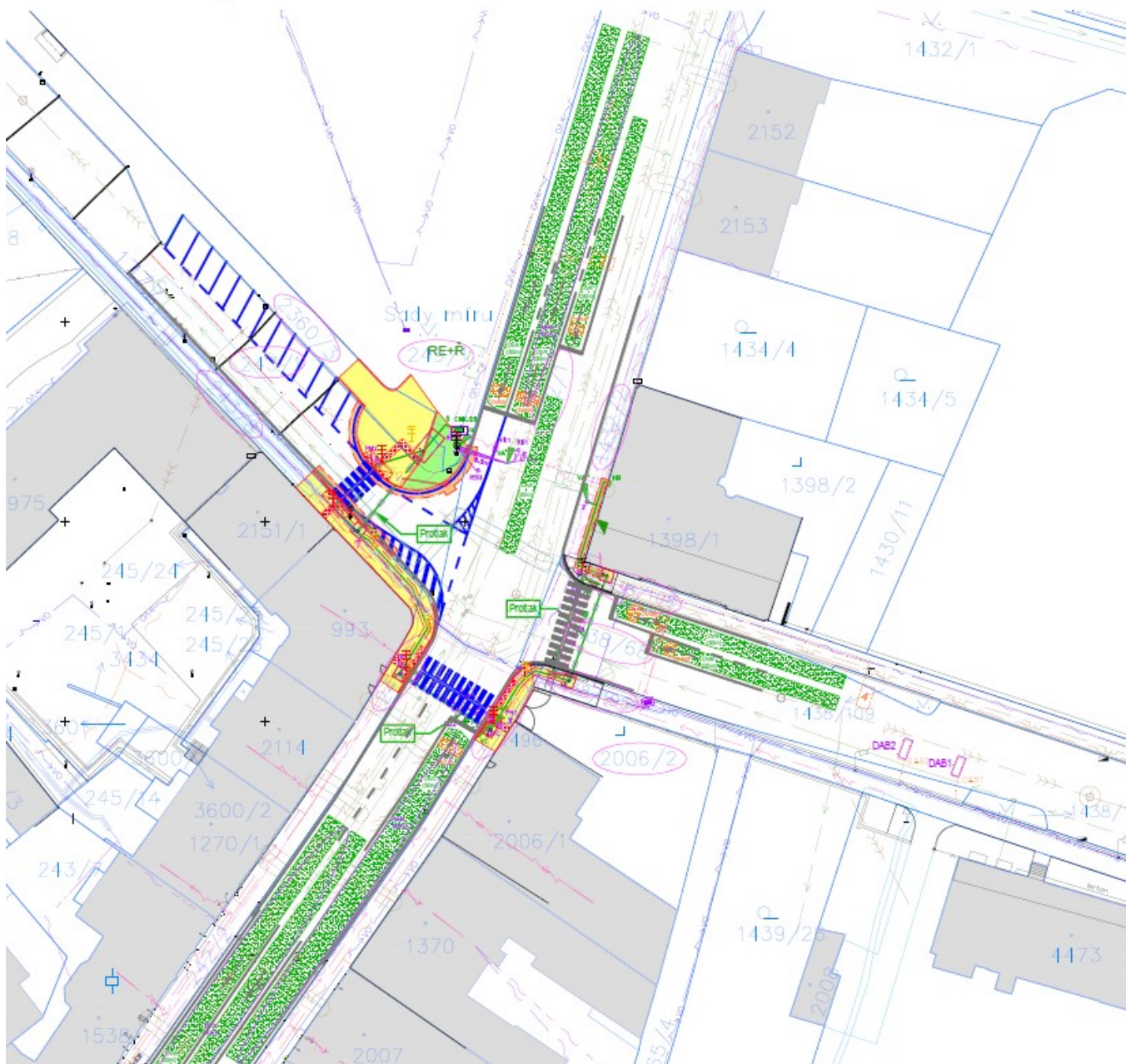


Legenda:

	linie plynovodu
	NTL
	STL
	VTL
	WTL
	nefunkční
	plánovaná stavba před realizací
	ve výstavbě, neuvedeno do provozu
	regulační stanice
	ochranné zařízení
	kabel
	elektropřípojka
	kabel protikorozní ochrany
	anodové uzemnění
	stanice katodové ochrany
	pásmo vlivu anodového uzemnění SKAO
	neplynovodní zařízení/
	technologie (linie/ bod/plocha)


Provozovatel DS: GasNet, s.r.o.; Stavebník: Město Cheb, náměstí Krále Jiřího z Poděbrad 1/14, 35002 Cheb. K.ú.: Cheb.


CHK 03 Evropská - Dukelská





Provozovatel DS: GasNet, s.r.o.; Stavebník: Město Cheb , náměstí Krále Jiřího z Poděbrad 1/14 , 35002 Cheb. K.ú.: Cheb.


LEGENDA PLOCH:


 CHODNIK – BET. DLAŽBA


 VOZOVKA – PRACOVNÍ PROSTOR

 RELIEFNÍ DLAŽBA


 CHODNIK – BET. DLAŽBA


 CHODNIK – BET. DLAŽBA


 CHODNIK – ASFALT


 TRÁVNÍK


LEGENDA ČAR:


 SILNIČNÍ OBRUBA


 SNÍŽENÁ OBRUBA


 PŘÍDLAŽBA


 GEODETICKÉ ZAMĚŘENÍ

 KATASTR VNĚJŠÍ


 KATASTR VNITŘNÍ


 VODOROVNÉ DOPRAVNÍ ZNAČENÍ STÁVAJÍCÍ


 VODOROVNÉ DOPRAVNÍ ZNAČENÍ NOVE


 VODOROVNÉ DOPRAVNÍ ZNAČENÍ RUŠENÉ


STÁV. INŽENÝRSKÉ SÍTĚ


 KANALIZACE JEDNOTNÁ


 VODOVOD


 PLYNOVOD NTL PODZEMNÍ


 PLYNOVOD STL PODZEMNÍ


 SDELOVACÍ VEDENÍ PODZEMNÍ (CETIN)


 SDELOVACÍ VEDENÍ PODZEMNÍ – NEPROVOZ. (CETIN)


 SDELOVACÍ VEDENÍ NADZEMNÍ (CETIN)


 SDELOVACÍ VEDENÍ PODZEMNÍ (VODAFONE)


 SDELOVACÍ VEDENÍ PODZEMNÍ – KABELOVOD (CETIN)


 METROPOLITNÍ SÍŤ


 ELEKTRO NN PODZEMNÍ (CETIN)


 ELEKTRO NN PODZEMNÍ (ČEZ)

 ELEKTRO VN PODZEMNÍ (ČEZ)


 SVĚTELNÉ SIGNALIZAČNÍ ZAŘÍZENÍ – KABEL NÁVĚSTIDEL


 SVĚTELNÉ SIGNALIZAČNÍ ZAŘÍZENÍ – KABEL SMYČKY

 SVĚTELNÉ SIGNALIZAČNÍ ZAŘÍZENÍ – KABEL NAPÁJENÍ


 VEŘEJNÉ OSVĚTLENÍ PODZEMNÍ


NOVE INŽENÝRSKÉ SÍTĚ


 VEŘEJNÉ OSVĚTLENÍ PODZEMNÍ


 SVĚTELNÉ SIGNALIZAČNÍ ZAŘÍZENÍ


LEGENDA SYMBOLŮ:


 NÁVĚST


 radič SSZ stávající


 sloup světelné signalizace výložník


 návěstidlo pro vozidla stávající


 návěstidlo signálu pro opuštění křižovatky


 návěstidlo pro chodce s akustickou signalizací stávající

 tlačítko pro chodce/cyklisty


 videokamera


 přijímací anténa zvukových návěstidel


 RSU jednotka C-ITS dle standardu C-ROADS


 detekční místo videodetekce


STÁVAJÍCÍ


 NÁVĚST


 DOPRAVNÍ ZNAČKA


 VSTUP


 HLAVNÍ UZÁVĚR PLYNU


 PRIS


 ŠOUPĚ PLYN


 ŠOUPĚ VODA


 ŠACHTA KANALIZAČNÍ


 ULIČNÍ VPUSŤ

 RE, RADIČ

 RE, RADIČ

 PŘÍJÍMAČ HOD. SIGNÁLU DFC

 INDUKČNÍ SMYČKA

Náměstí Krále Jiřího 6, 350 02 Cheb, tel. 354 436 328, fax 354 635 179, email: info@dsva.cz, www.dsva.cz		
Zodpovědný projektant :	Technická kontrola :	Zhotovitel :
Ing. Petr Král	Ing. Jiří Ševčík	 DOPRAVNÍ STAVBY A VENKOVNÍ ARCHITEKTURA s.r.o.
Projektant :	Hlavní projektant :	
Ing. Petr Král	Ing. Petr Král	
MěÚ :	Kraj :	Datum :
Cheb	Karlovarský	02/2025
Stavebník :	Číslo zakázky :	
Město Cheb, nám. Krále Jiřího z Poděbrad 1/14, 350 20 Cheb	74/2024	
Akce :	Úroveň :	Souprava :
Cheb, Křižovatky upgrade		PDPS
SO :		
Výkres	Měřítko :	1 : 500
Koordinační situační výkres - díl B	Část :	C.3.b

Dokumentaci lze užívat ve smyslu příslušné smlouvy o dílo, kopírování a rozšiřování bez předchozího souhlasu je zakázáno

